



Elinkeino-, liikenne- ja ympäristökeskus

Asukaskyselyyn tulokset

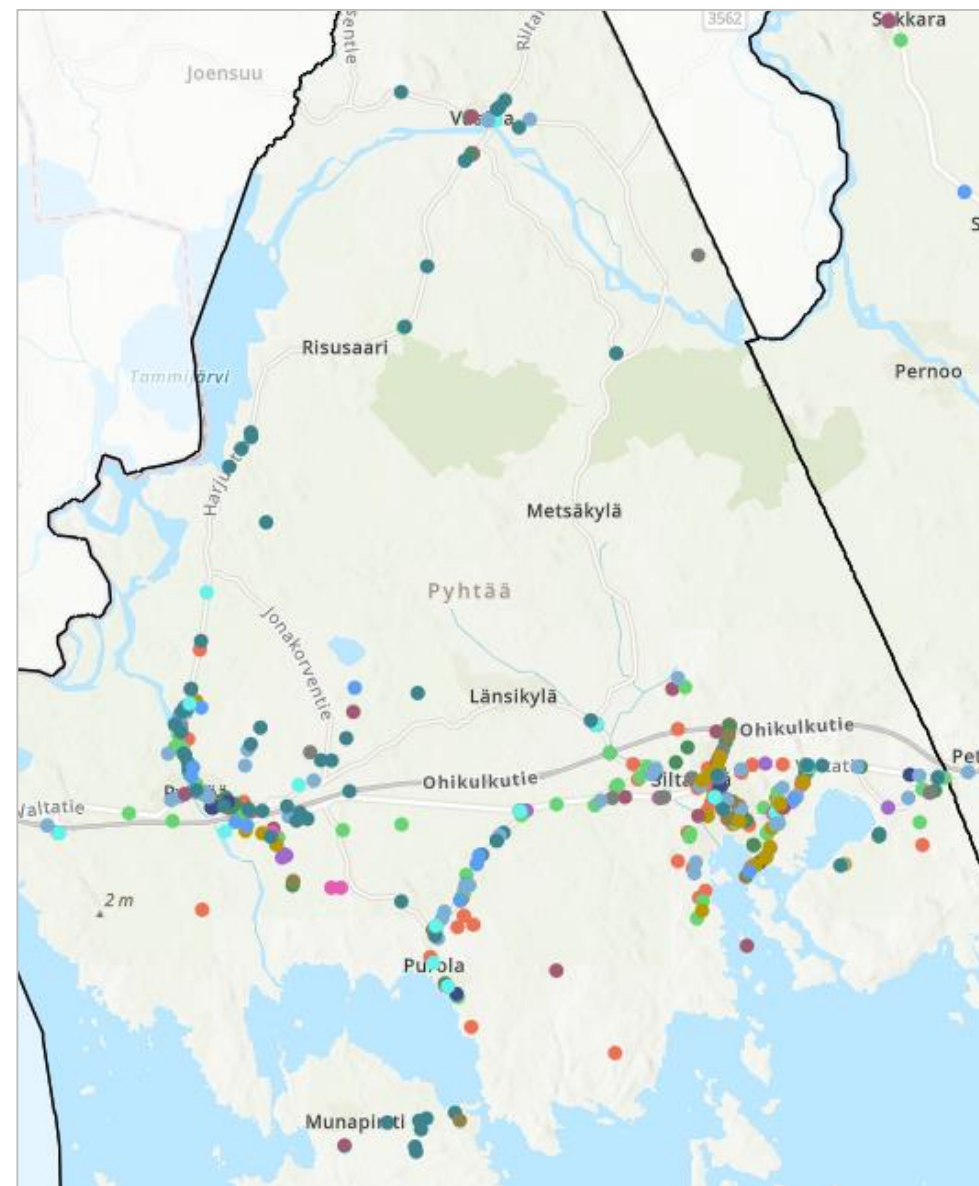
Pyhtään liikenneturvallisuussuunnitelma, helmikuu 2023





Asukaskyselyyn sanapilvi (koko seudun vastaukset)

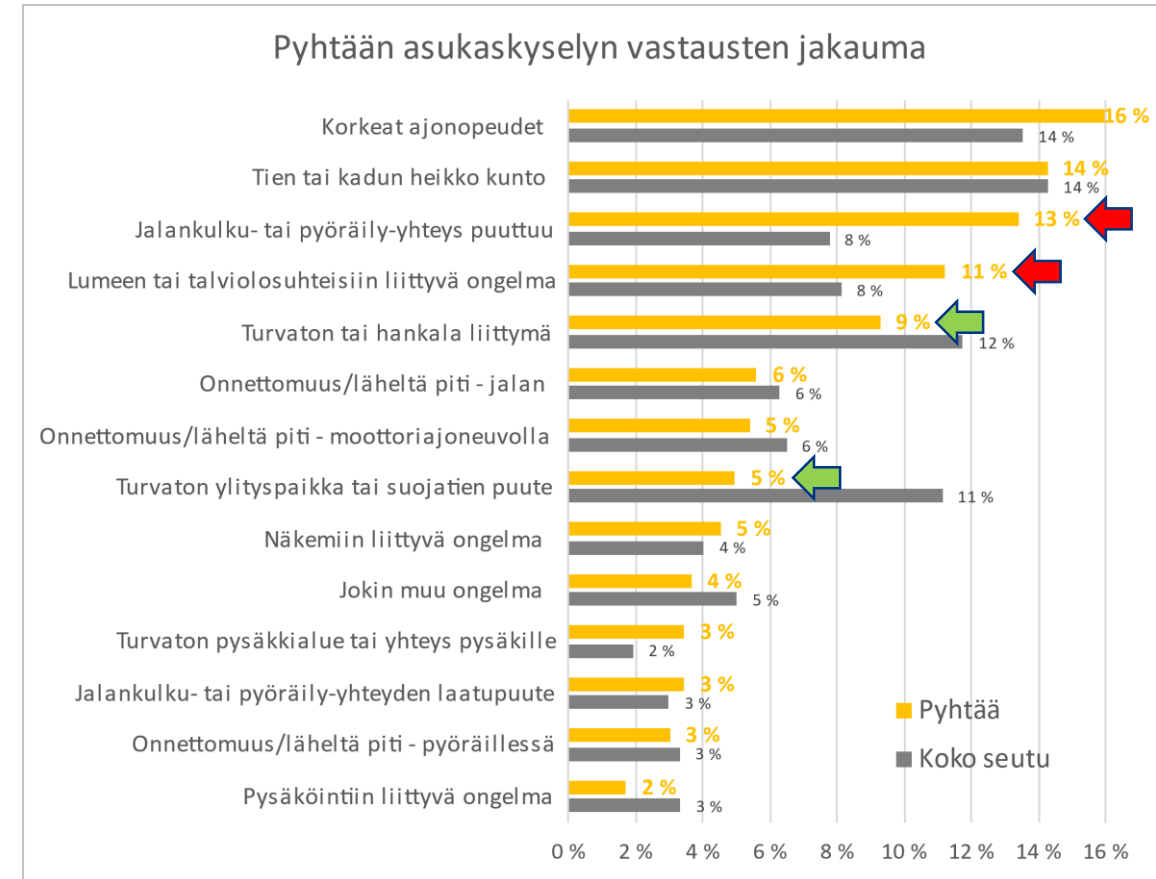
Koko seudun tulokset

- Kaakkois-Suomen ELY-keskus ja Hamina, Kotka, Pyhtää, Miehikkälä ja Virolahti toteuttivat keväällä 2022 (21.3.–10.4.2022) karttapohjaisen kyselyn, jossa alueen asukkailla ja muilla sidosryhmillä oli mahdollisuus kertoa liikenteen vaaranpaikoista ja muista liikenneolosuhteisiin liittyvistä kehittämistarpeista.
- Vaaranpaikkoja tai muita kehittämistarpeita saatiin kartalle yhteensä yli 4 100 kpl (Pyhtäällä noin 460 kpl).
- Koko seudun vastauksia tulkittaessa huolta aiheuttavat erityisesti **kunnossapito (14 % vastauksista)**, **ajonopeudet (14 %)**, **turvattomat liittymät (12 %)** sekä **turvattomat suojatiet ja tienylityspaikat (11 %)**.
- Kaikkiin kyselyssä saatuihin vastauksiin voi tutustua oheisen nettikartan kautta: [linkki](#)
- Nettikartassa vastauksia voi tarkastella vastausteema kerralla (esim. korkeat ajonopeudet). Mikäli vastaaja on kertonut lisätietoja, näkee ne klikkaamalla karttavastausta.



Asukaskyselyn tulokset Pyhtäällä

- Pyhtään asukaskysely tuotti kartalle noin 460 vastausta.
- Eniten mainintoja saivat
 - Korkeat ajonopeudet 16 %
 - Tien tai kadun heikko kunto 14 %
 - Jalankulku- tai pyöräily-yhteyden puute 13 % ja
 - Lumeen tai talviolosuhteisiin liittyvä ongelma 11 %.
- Jkp-väylän puute ja lumeen tai talviolosuhteisiin liittyvät ongelmat korostuivat Pyhtäällä selvästi enemmän kuin seudulla keskimäärin. 
- Vastaavasti turvattomat ja hankalat liittymät sekä turvaton ylityspaikka tai suojatien puute nousivat esille vähemmän kuin seudulla keskimäärin. 



Vastausmäärät kunnittain ja vastausteemoittain

Vastausteema	Hamina	Kotka	Miehikkälä	Pyhtää	Virolahti	Koko seutu
Tien tai kadun heikko kunto	8 %	11 %	15 %	14 %	49 %	14 %
Korkeat ajonopeudet	15 %	13 %	15 %	16 %	7 %	14 %
Turvaton tai hankala liittymä	9 %	15 %	9 %	9 %	5 %	12 %
Turvaton ylityspaikka tai suojatien puute	12 %	13 %	6 %	5 %	5 %	11 %
Lumeen tai talviolosuhteisiin liittyvä ongelma	9 %	8 %	5 %	11 %	6 %	8 %
Jalankulku- tai pyöräily-yhteys puuttuu	11 %	5 %	15 %	13 %	8 %	8 %
Onnettomuus/läheltä piti - moottoriajoneuvolla	7 %	6 %	11 %	5 %	4 %	6 %
Onnettomuus/läheltä piti - jalan	5 %	8 %	3 %	6 %	3 %	6 %
Jokin muu ongelma	5 %	5 %	7 %	4 %	5 %	5 %
Näkemiin liittyvä ongelma	3 %	4 %	5 %	5 %	5 %	4 %
Pysäköintiin liittyvä ongelma	5 %	4 %	0 %	2 %	1 %	3 %
Onnettomuus/läheltä piti - pyöräillessä	4 %	3 %	2 %	3 %	1 %	3 %
Jalankulku- tai pyöräily-yhteyden laatupuute	3 %	3 %	6 %	3 %	1 %	3 %
Turvaton pysäkkialue tai yhteys pysäkille	4 %	1 %	1 %	3 %	1 %	2 %
Karttavastauksien lukumäärä	880	2 338	136	463	344	4 161

Pyhtään eniten kommentoidut kohteet ja ongelmat (1/3)

- 1) Mt 14537 (Harjuntie), väli mt 170 (Pyhtääntie) – Kangas [ELY, kunta] [karttalinkki](#)
 - Kapea tie, puutteellinen talvihoito, jalankulku- ja pyöräilyväylän puute, ylinopeudet, lapsia
- 2) Huutjärventie, väli mt 170 (Valtatie) – Alatie [kunta] [karttalinkki](#)
 - Jalankulku- ja pyöräilyväylän puute
- 3) Mt 3501 (Purolantie), koko tie [ELY, kunta] [karttalinkki](#)
 - Tien heikko kunto (talvikunnossapito), kapea tie, jalankulku- ja pyöräilyväylän puute, ylinopeudet
- 4) Mt 170 (Valtatie) / Huutjärventie liittymä [ELY, kunta] [karttalinkki](#)
 - Turvaton liittymä, huonot näkemät
- 5) Vanhalantie ja Hartikantie, koko tie [kunta] [karttalinkki](#)
 - Ylinopeudet, jalankulku- ja pyöräilyväylän puute, huonot näkemät (lumikasat, mutka), mutkainen tieosuus
- 6) Mt 14537 (Harjuntie), Hirvikosken koulun kohta [ELY] [karttalinkki](#)
 - Pysäkkilevitys puuttuu, lapsia
- 7) Malmisuontie, kauppojen kohta [kunta] [karttalinkki](#)
 - Huonot näkemät (mainoskyltti, lumikinokset), turvaton liittymä

*Kohteet
esitetty
kartalla
seuraavilla
sivuilla*



Pyhtään eniten kommentoidut kohteet ja ongelmat (2/3)

- 8) Mt 14601 (Mokrantie), koko tie [ELY, kunta] [karttalinkki](#)
 - Jalankulku- ja pyöräilyväylän puute, ylinopeudet, puutteellinen valaistus, lapsia
- 9) Mt 170 (Valtatie), väli mt 3501 (Purolantie) – Siltakyläntie [ELY, kunta] [karttalinkki](#)
 - Puutteellinen valaistus, jalankulku- ja pyöräilyväylän puute
- 10) Kiviniementie / Siltakyläntie / Huutjärventie liittymä [kunta] [karttalinkki](#)
 - Turvaton liittymä, turvattomat suojatiet, ylinopeudet, huonot näkemät

*Kohteet
esitetty
kartalla
seuraavilla
sivuilla*



Pyhtään eniten kommentoidut kohteet ja ongelmat (3/3)

